











Landkreis: Reutlingen
 Stadt: Hayingen
 Gemarkung: Ehestetten

BEBAUUNGSPLAN

M=1:500

"Untere Pflummershalde"

Zeichenerklärung

	Fahrbahn		Flächen für Maßnahmen zum Schutz, zur Pflege und zur Entwicklung von Natur und Landschaft
	unverbindliche bauliche Richtlinie (Hausschema)		Naturschutzrechtliche Ausgleichs- und Ersatzmaßnahme
	Baugrenze		Flächen für Wald
	gepl. Grundstücksgrenze (unverbindlich)		Flächen für Landwirtschaft
	Grenze des räumlichen Geltungsbereiches des Bebauungsplanes		
	Flst. Grenzen rechtskräftig		
	Flst. Grenzen nach Flurbereinigung		


Füllschema der Nutzungsschablone

Art der baulichen Nutzung	von EFH bis First max. 8,50m
Grundflächenzahl	Geschossflächenzahl
Baumassenzahl	Bauweise
Dachform, Dachneigung, besondere Festsetzung	

Ausgefertigt!
 Hayingen, den 27. JUN. 2006


 Bürgermeister

rechtskräftig seit 29.6.06



Ingenieurbüro Thomas Beetz Dipl.-Ing. (FH)
 Beratender Ingenieur

Auf dem Leihen 6, 72534 Hayingen-Telefon 07386/661-Fax 07386/1239

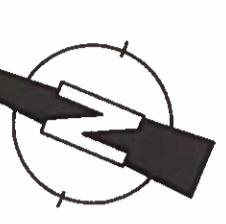
Aufgestellt: 
 Stadt Hayingen
 Bürgermeisteramt
 72534 Hayingen

Hayingen, den 10. November 2005
 geändert: 16.02.06

Aufgestellt: 
 Ingenieurbüro
 Thomas Beetz
 Auf dem Leihen 6
 72534 Hayingen

Hayingen, den 10. November 2005
 geändert: 16.02.06





Gr
96/2
(2123)

Gr

97

96/1

96

97/2

(2124)

92

Weg

Paul-Burkardt-Weg

Gr
94/1
(2125/1)

GFW

95/1
(2125)

13

14

95

94

(2126)

Gr

11

12

(2202)

(2127)
88/3

U

9

10

7

8

A/E

5

6

(2201)
1617

72/81

72/88

72/82

(2324) Weg

GFLF

72/31

Btrg

Btrg

Btrg

GFG

Btrg

5

Btrg

Btrg

Land
Stadtl
Gem: **BE**

Zeiche

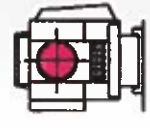


Füllschemi:
Art der bau
Nutzun

Grundfläche

Baumasse

Dach
besor



Aufgestell
Hayingen, geändert: 1

